


KEMENTERIAN AGRARIA DAN TATA RUANG /
BADAN PERTANAHAN NASIONAL
REPUBLIK INDONESIA




S E R T I P I K A T
(TANDA BUKTI HAK)

KANTOR PERTANAHAN
KABUPATEN / ~~KOTA~~
CIREBON

1	0	•	2	0	•	1	6	•	0	1	•	3	•	0	0	8	4	2
---	---	---	---	---	---	---	---	---	---	---	---	---	---	---	---	---	---	---

**KEMENTERIAN AGRARIA DAN TATA RUANG /
BADAN PERTANAHAN NASIONAL
REPUBLIK INDONESIA**



SERTIPIKAT

HAK : GUNA BANGUNAN No. 842

PROVINSI : JAWA BARAT

KABUPATEN / ~~KOTA~~ : CIREBON

KECAMATAN : DUKUPUNTANG

DESA / ~~KEKURAHAN~~ : SINDANGJAWA

KANTOR PERTANAHAN
KABUPATEN / ~~KOTA~~


 CIREBON

DAFTAR ISIAN 307
No. 222813 / 2019
DAFTAR ISIAN 208
No. 80615 / 2019

1	0	•	2	0	•	1	6	•	0	1	•	3	•	0	0	8	4	2
---	---	---	---	---	---	---	---	---	---	---	---	---	---	---	---	---	---	---

PENDAFTARAN - PERTAMA

Halaman :

<p>a) HAK : GUNA BANGUNAN No. : 842 Desa / Kel : SINDANGJAWA Tgl. berakhirnya hak : 01 - 02 - 2049.</p>	<p>d) NAMA PEMEGANG HAK PT. INDO PRIMA PROPERTINDO, bertekadudukan di Kabupaten Cirebon. Tenggat lahir / akta pendirian 09 Juni 2017 No. 42</p>
<p>b) NIB : 10.20.16.01.03343 Letak Tanah Blok : N No.50</p>	<p>g) PEMBUKUAN Sumber, 08 NOV 2019 Art. Kepala Kantor Pertanahan Kabupaten / Kota Cirebon Kepala, Seksi, Hubungan, Hukum, Pertanahan</p>
<p>c) ASAL HAK 1. Kerwa 2. Pembebasan Hak 3. Pemecatan / Pemisahan / B.89 Seb. Penggabungan bidang Da. Sindangjawa td</p>	<p>DEDI WAHYUDI, S.SIT., M.SI NIP 19691028 199303 1 003</p>
<p>d) DASAR PENDAFTARAN 1. Dititik Isian 202. Tgl. No. 2. Surat Keputusan Tgl. No. 3. Permohonan Pembebasan / Pemisahan / Penggabungan bidang Tgl. 17 - 09 - 2019 No. 28802 / 2019</p>	<p>h) PENERBITAN SERTIPIKAT 08 NOV 2019 Sumber, Art. Kepala Kantor Pertanahan Kabupaten / Kota Cirebon Kepala, Seksi, Hubungan, Hukum, Pertanahan</p>  <p>DEDI WAHYUDI, S.SIT., M.SI NIP 19691028 199303 1 003</p>
<p>e) SURAT UKUR Tgl. 18 - 10 - 2019 No. 02468 / Sindangjawa / 2019 Luas : 60 m2 (Enam puluh meter persegi)</p>	<p>i) PENUNJUK - Berdasarkan Site Plan dari Dinas Perumahan, Kawasan Permukiman dan Pertanahan Tgl. 20 Juli 2018 No. 653 / 1077 / BG. - Persetujuan Spliting : Berdasarkan Surat dari PT. BANK TABUNGAN NEGARA (PERSERO) TBK. Kantor Cabang Denpasar, No. 9/S/D/PS.I/CSM/UT/V/2019. Tgl. 25 April 2019.</p>

10.20.16.01.03343

NIB : 10.20.16.01.03343

SURAT UKUR

Nomor : 02468 / SINDANGJAWA / 2019

SEBIDANG TANAH TERLETAH DALAM

Provinsi : JAWA BARAT

Kabupaten / Kota : CIREBON

Kecamatan : DUKUPUNTANG

Desa / Kelurahan : SINDANGJAWA

Peta : Dasar Pendaftaran Nomor Peta Pendaftaran : 49.1-09.079-04-7

Lembar : D5 Kotak :

Perumahan Kota Baru Keandra Blok N No.50

Keadaan Tanah : Sebidang tanah diatasnya berdiri bangunan permanen

Tanda-tanda batas : Pagar tembok dan dinding bangunan

Luas : 60 M² (enam puluh meter persegi)

Penunjukan dan penetapan batas : Batas-batas ditunjukkan oleh TEDDY WIJAYA untuk dan atas

nama PT. INDOPRIMA PROPERTINDO dan penetapan

batasnya Mohammad Fakhriyah Nip. 19750710 199403 1 002

(Petugas Ukur)



